

# Ficha do sítio – Pedra Preta do Sul

**Sigla de identificação:** PPS

**Nome do sítio:** Pedra Preta do Sul

**Localidade:** Ilha do Campeche

**Município:** Florianópolis

**Coordenadas Geográficas - UTM / Zona 22J, SAD-69**

**UTM Ponto central:** 0750123 - 6933708

**Descrição:** Este sítio apresenta 29 gravuras, isoladas ou formando conjuntos gráficos, em dois diques de diabásio, nas direções E115°S e N30°E.

**Orientação do dique:** E115°S e N30°E

**Geomorfologia do sítio:** falésia composta

**Fotografia:**



**Observações:** No IPHAN, o registro deste sítio apresenta-se reunido com os outros sítios de representação rupestre; formando a Ilha do Campeche um único sítio.

**Autor do registro no IPHAN:** João Alfredo Rohr

**Ano do registro:** 1966

**Preenchimento da ficha:** Fabiana Comerlato

**Período de coleta de dados:** 22/01-08/03/2003, 08/01-21/02/-08/04/2004.

[Dados importados do Formulário sítios do banco de Dados “Memória Rupestre”, programa Access 2000]

**PEDRA PRETA DO SUL**



**PPS-01**



**PPS-02**



**PPS-03**



**PPS-04**



**PPS-05**



**PPS-06**



**PPS-07**



**PPS-08**



**PPS-09**



**PPS-10**



**PPS-11**



**PPS-12**



**PEDRA PRETA DO SUL**



**PPS-13**




**PPS-14**



**PPS-15**



**PPS-16**



**PPS-17**



**PPS-18**



**PPS-19**



**PPS-20**




**PPS-21**



**PPS-22**



**PPS-23**



**PPS-24**

**PEDRA PRETA DO SUL**



**PPS-25**



**PPS-26**



**PPS-27**

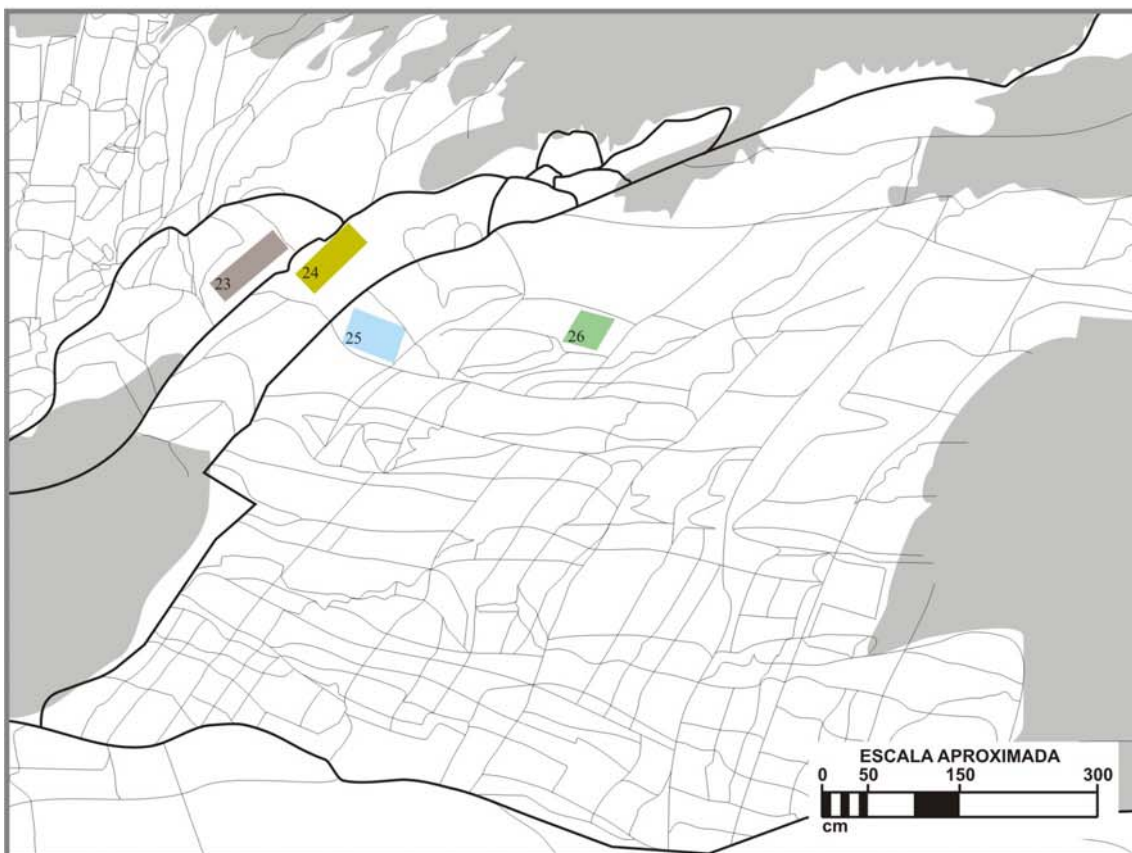


**PPS-28**



**PPS-29**





Estudo de composição 20: PPS-P2



Estudo de composição 19: PPS-P1



# Ficha do sítio - Lageado

**Sigla de identificação:** LGD

**Nome do sítio:** Lageado

**Localidade:** Ilha do Campeche

**Município:** Florianópolis

**Coordenadas Geográficas- UTM / Zona 22J, SAD-69**

**UTM Ponto central:**

**Descrição:** Sítio mais ao sudeste da Ilha do Campeche, apresenta cinco gravuras em falésia composta, próximo a plataforma de abrasão.

**Orientação do dique:** N30°E

**Geomorfologia do sítio:** falésia composta

**Fotografia**



**Observações:** No IPHAN, o registro deste sítio apresenta-se reunido com os outros sítios de representação rupestre; formando a Ilha do Campeche um único sítio.

**Autor do registro no IPHAN:** João Alfredo Rohr

**Ano do registro:** 1966

**Preenchimento da ficha:** Fabiana Comerlato

**Período de coleta de dados:** 19/01/2004.

[Dados importados do Formulário sítios do banco de Dados “Memória Rupestre”, programa Access 2000]

**LAGEADO**



**LGD-01**



**LGD-02**



**LGD-03**



**LGD-04**



**LGD-05**



**LGD-06**





Estudo de composição 21: LGD - D1

# Ficha do sítio - Pântano do Sul IV

**Sigla de identificação:** PS4

**Nome do sítio:** Pântano do Sul IV

**Localidade:** Praia do Pântano do Sul

**Município:** Florianópolis

**Coordenadas Geográficas - UTM / Zona 22J, SAD-69**

**UTM Ponto central:** 074561 - 692403

**Descrição:** Este sítio está disposto em um dique de diabásio, com orientação N30°E, em plataforma de abrasão, com pouca inclinação. O sítio é formado por dois conjuntos de gravuras feitas por picoteamento, próximas do nível do mar e muito próximas a bacias de polimento.

**Orientação do dique:** N30°E

**Geomorfologia do sítio:** plataforma de abrasão

**Fotografia**



**Observações:**

**Autor do registro no IPHAN:** Fabiana Comerlato

**Ano do registro:** 2003


**Preenchimento da ficha:** Fabiana Comerlato

**Período de coleta de dados:** 13/05/2003, 18/01/2004.


[Dados importados do Formulário sítios do banco de Dados “Memória Rupestre”, programa Access 2000]



**PANTÂNO DO SUL IV**



**PS4-01**



**PS4-02**



**PS4-03**



**PS4-04**



**PS4-05**



**PS4-06**

# Ficha do sítio - Ilha do Papagaio II

**Sigla de identificação:** IPG

**Nome do sítio:** Ilha do Papagaio II

**Localidade:** Ilha do Papagaio

**Município:** Palhoça

**Coordenadas Geográficas - UTM / Zona 22J, SAD-69**

**UTM Ponto central:** 0738464 - 6916359

**Descrição:** Este sítio é formado por uma única gravura com as dimensões de 0,26 cm por 0,26 cm realizada na face superior de um bloco de diabásio. O referido bloco está localizado em uma espécie de abrigo formado por grandes blocos graníticos, resultado do movimento de massa em plataforma de abrasão.

**Orientação do dique:** N40°E

**Geomorfologia do sítio:** falésia composta

**Fotografia:**



**Observações:**

**Autor do registro no IPHAN:** Fabiana Comerlato

**Ano do registro:** 2003

**Preenchimento da ficha:** Fabiana Comerlato

**Período de coleta de dados:** 11/09/2003.

[Dados importados do Formulário sítios do banco de Dados “Memória Rupestre”, programa Access 2000]



**ILHA DO PAPAGAIO II**



**IPG-01**

# Ficha do sítio - Ponta das Andorinhas I

**Sigla de identificação:** PAD

**Nome do sítio:** Ponta das Andorinhas I

**Localidade:** Praia da Pinheira de Cima

**Município:** Palhoça

**Coordenadas Geográficas - UTM / Zona 22J, SAD-69**

**UTM Ponto central:** 0738701 - 6913883

**Descrição:** O sítio é formado por gravuras em dique de diabásio. O sítio está em uma plataforma de abrasão com baixa declividade, composta de dique de diabásio e, em sua porção frontal, de remanescentes graníticos.

**Orientação do dique:** N40°E

**Geomorfologia do sítio:** plataforma de abrasão

**Fotografia:**



**Observações:**

**Autor do registro no IPHAN:** Fabiana Comerlato

**Ano do registro:** 2003

**Preenchimento da ficha:** Fabiana Comerlato

**Período de coleta de dados:** 13/11/2002, 11/09/2003.

[Dados importados do Formulário sítios do banco de Dados “Memória Rupestre”, programa Access 2000]



**PONTA DAS ANDORINHAS I**



**PAD-01**



**PAD-02**



**PAD-03**



**PAD-04**



**PAD-05**



**PAD-06**



**PAD-07**

# Ficha do sítio - Guarda do Embaú II

**Sigla de identificação:** GEB

**Nome do sítio:** Guarda do Embaú II

**Localidade:** Guarda do Embaú

**Município:** Palhoça

**Coordenadas Geográficas - UTM / Zona 22J, SAD-69**

**UTM Ponto central:** 737718 - 6911124

**Descrição:** Conjunto de 17 gravuras rupestres em dique de diabásio. A área gravada compreende 10 metros de comprimento por 1 metro de altura. A largura do dique de diabásio é de 28 metros. Sítio conhecido popularmente como "Pedra do Machado".

**Orientação do dique:** S190°W

**Geomorfologia do sítio:** falésia escarpada

**Fotografia:**



**Observações:** Sítio que sofre com a ação das marés, com gravuras soterradas pela areia.

**Autor do registro no IPHAN:** Fabiana Comerlato

**Ano do registro:** 2003

**Preenchimento da ficha:** Fabiana Comerlato

**Período de coleta de dados:** 04/08/2003, 29/10/2004.

[Dados importados do Formulário sítios do banco de Dados "Memória Rupestre", programa Access 2000]



**GUARDA DO EMBAÚ II**



**GEB-01**



**GEB-02**



**GEB-03**



**GEB-04**



**GEB-05**



**GEB-06**



**GEB-07**



**GEB-08**



**GEB-09**



**GEB-10**



**GEB-11**



**GEB-12**



**GUARDA DO EMBAÚ II**

**sem foto**

**GEB-13**



**GEB-17**



**GEB-14**



**GEB-15**



**GEB-16**


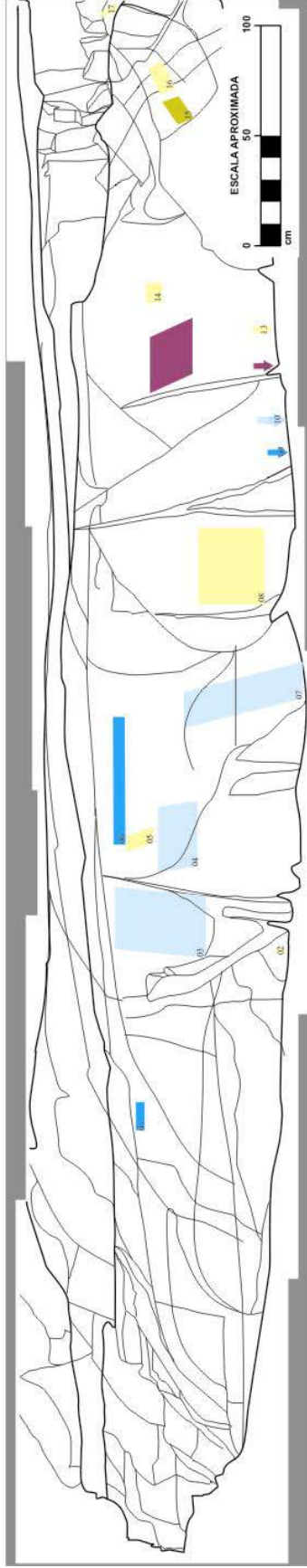


Foto: Fabiana Comerlato



Estudo de composição 22: GEB-D1

# Ficha do sítio - Ponta do Galeão

**Sigla de identificação:** PGL

**Nome do sítio:** Ponta do Galeão

**Localidade:** Ponta do Galeão

**Município:** Garopaba

**Coordenadas Geográficas - UTM / Zona 22J, SAD-69**

**UTM Ponto central:** 73618 - 689715

**Descrição:** Este sítio é formado por duas grandes paredes bem diaclasadas em fenda com aproximadamente 10m de altura do nível do mar, apresenta vários conjuntos de gravuras rupestres.

**Orientação do dique:** N60°E

**Geomorfologia do sítio:** falésia escarpada

**Fotografia:**



**Observações:** O acesso ao sítio dá-se pela trilha do promontório até o paredão oeste; a outra parede é escalada descendo a primeira.

**Autor do registro no IPHAN:** Fabiana Comerlato

**Ano do registro:** 2002

**Preenchimento da ficha:** Fabiana Comerlato

**Período de coleta de dados:** 13/11/2002, 21/06/2003.

[Dados importados do Formulário sítios do banco de Dados “Memória Rupestre”, programa Access 2000]



**PONTA DO GALEÃO**



**PGL-01**



**PGL-02**



**PGL-03**



**PGL-04**



**PGL-05**



**PGL-06**



**PGL-07**



**PGL-08**



**PGL-09**



**PGL-10**



**PGL-11**



**PGL-12**



**PONTA DO GALEÃO**




**PGL-13**

**sem foto**



**PGL-15**




**PGL-16**



**PGL-17**



**PGL-18**



**PGL-19**



**PGL-20**



**PGL-21**



**PGL-22**



**PGL-23**



**PGL-24**



**PONTA DO GALEÃO**




**PGL-25**



**PGL-26**



**PGL-27**



**PGL-28**



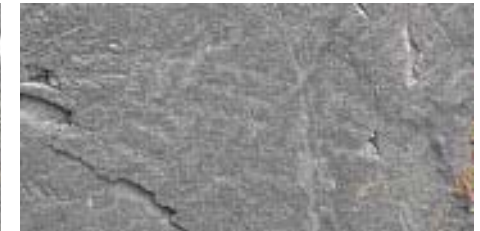
**PGL-29**



**PGL-30**



**PGL-31**



**PGL-32**




**PGL-33**



**PGL-34**



**PGL-35**



**PGL-36**



**PONTA DO GALEÃO**



**PGL-37**

**sem foto**

**PGL-41**



**PGL-38**

**sem foto**

**PGL-42**



**PGL-39**

**sem foto**

**PGL-43**



**PGL-40**



Estudo de composição 23: PGL-P1

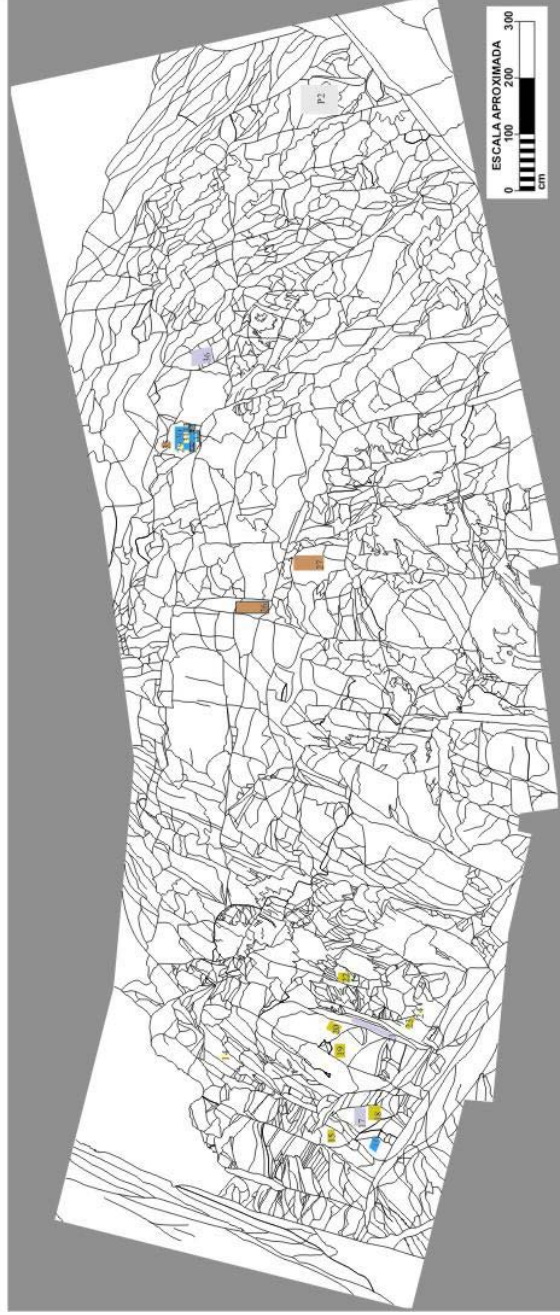




Estudo de composição 24: PGL-D1



Foto: Fabiana Comerlato



Estudo de composição 25: PGL-D2





Estudo de composição 26: PGL-P2

